



MINISTERSTVO
PRO MÍSTNÍ
ROZVOJ ČR

OBCEPRO
PROGRAM ROZVOJE OBCE

PROGRAM ROZVOJE OBCE DRAHOBUZ



NA OBDOBÍ LET
2019 - 2025

Strategická plán obce Drahozub na roky 2019 - 2025 schválilo zastupitelstvo obce
usnesením č. 9 na svém veřejném zasedání dne 27. 12. 2018

Úvod

Program rozvoje obce (PRO) je základním plánovacím dokumentem, zakotveným v zákoně č. 128/2000 Sb., o obcích. Dlouhodobé plánování napomáhá efektivně využívat finanční prostředky z vlastního rozpočtu a zaměřit se k získávání dotací až po skutečném provedení plánovaných zájmů obce.

V Programu rozvoje obce Drahozub jsou zakotveny rozvojové priority obce na období 2019 až 2025. Smyslem tvorby dokumentu bylo na základě popsání současné situace v obci, sumarizovat vize a cíle, které bude obec realizovat ve stanoveném období. Dokument by měl sloužit jako pomůcka při plánování činností vedoucích ke zlepšení stavu a situace v oblastech, které vidí vedení obce i samotní občané jako problematické.

Program rozvoje obce obsahuje analytickou část, která obsahuje popis obce a ve SWOT analýze jsou pak shrnuty silné a slabé stránky obce, ohrožení a hrozby. V další části je pak uvedena návrhová část programu rozvoje obce Drahozub, která obsahuje nejen vizi obce, ale také jednotlivé aktivity a opatření.

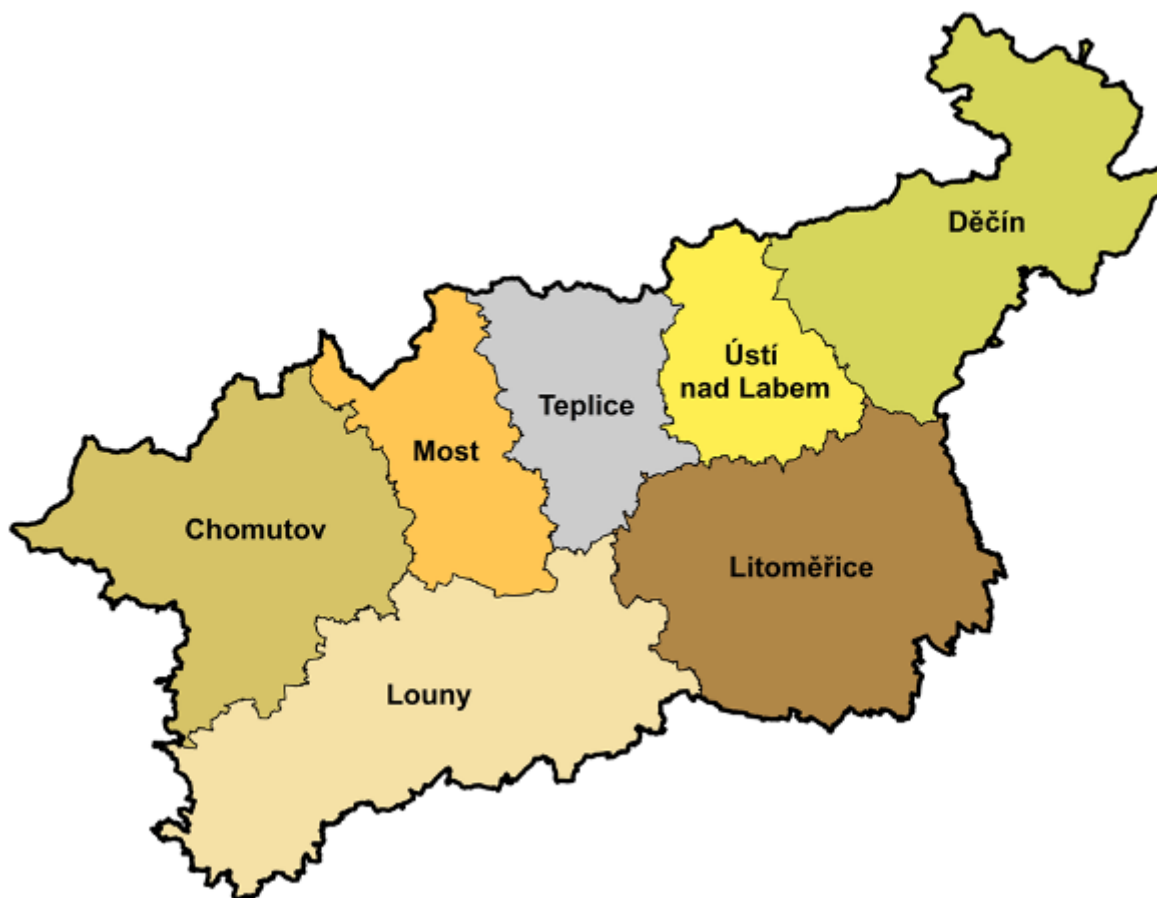
A. ANALYTICKÁ ČÁST

A.1 Charakteristika obce

1. Území

Umístění v rámci ČR a kraje

Obec Dražobuz se nachází v Ústeckém kraji, v okrese Litoměřice. Katastrální území obce sousedí ze severu s katastrálním územím obce Liběšice, z východu s katastrálním územím obce Úštěk, z jihu s katastrálním územím obce Hoštka, a ze západu s katastrálním územím obce Polepy a Chotiněves.



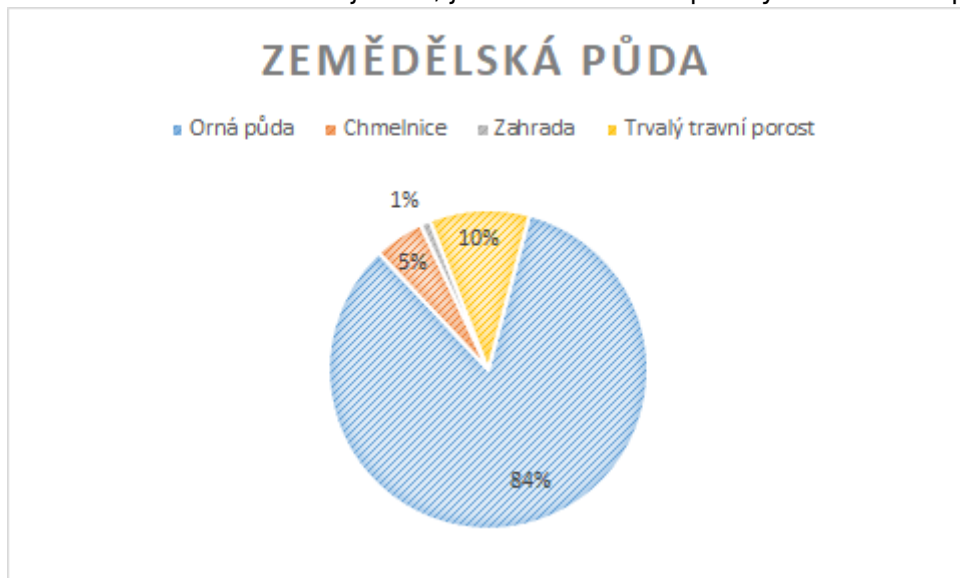
Zdroj: Český statistický úřad

Velikost území, obce v území

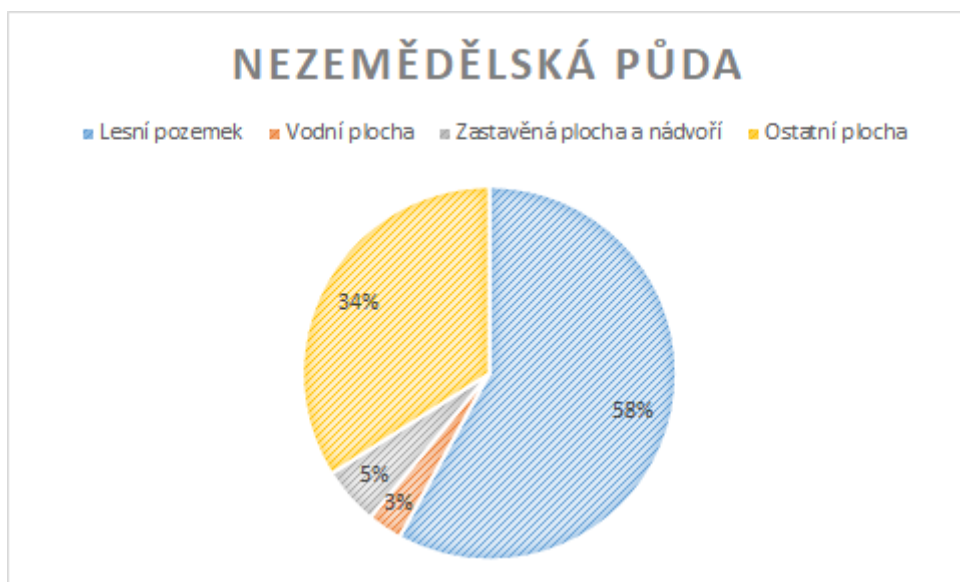
Obec Drahodobuz se skládá ze tří místních částí a to: Drahodobuz, Břehoryje, Strážiště - Lada.

Ke dni 31. 12. 2017 se obec rozkládá na 996,1 ha plochy území.

Z celkové plochy 996,1 ha tvoří zemědělská půda 7,68% plochy. Orná půda je zastoupena nejčastěji, celkem 84% a zahrada nejméně, jen 1%. z celkové plochy zemědělské půdy 765 ha.



Nezemědělská půda tvoří z celkového území obce Drahodobuz 16% plochy. Nejčastěji zastoupenou plochou jsou lesní pozemky, které tvoří 58%, nejméně zastoupené jsou vodní plochy, které tvoří 3% z celkové plochy 230 ha nezemědělské plochy.



Vzdálenosti do spádových sídel (obec s pověřeným úřadem, ORP, kraj)

Obec Drahodobuz spadá pod obec s rozšířenou působností Litoměřice, která je vzdálená 18 kilometrů západně od obce Drahodobuz. Dalším blízkým velkým městem je Roudnice nad Labem, vzdálené 16 kilometrů jižně a menší město Úštěk vzdálené od obce Drahodobuz 10 kilometrů severně.

Krajina v okolí, využívání krajiny, přírodní útvary, vodní toky

Východním směrem od obce Drahobuz se nachází přírodní památka Stráně u Drahobuzi. Chráněné území s rozlohou 8,16 ha bylo vyhlášeno 4. července 2012. Důvodem jeho zřízení je ochrana evropsky významné lokality polopřirozených suchých trávníků a facií křovin na vápnitěm podloží se vzácnými druhy vstavač osmahlý, toič hmyzonosný nebo sklípkánek pontický.

Obcí Drahobuz protéká Úštěcký potok, který je dlouhý 31,54 kilometru a plocha jeho povodí měří 216,78 km². Pramení v Českém středohoří, protéká Ralskou pahorkatinou a v Dolnooharské tabuli se vlévá do Labe. Potok se za obcí Vědllice stáčí na západ k obci Drahobuz, kde zprava přijímá menší Studený potok.

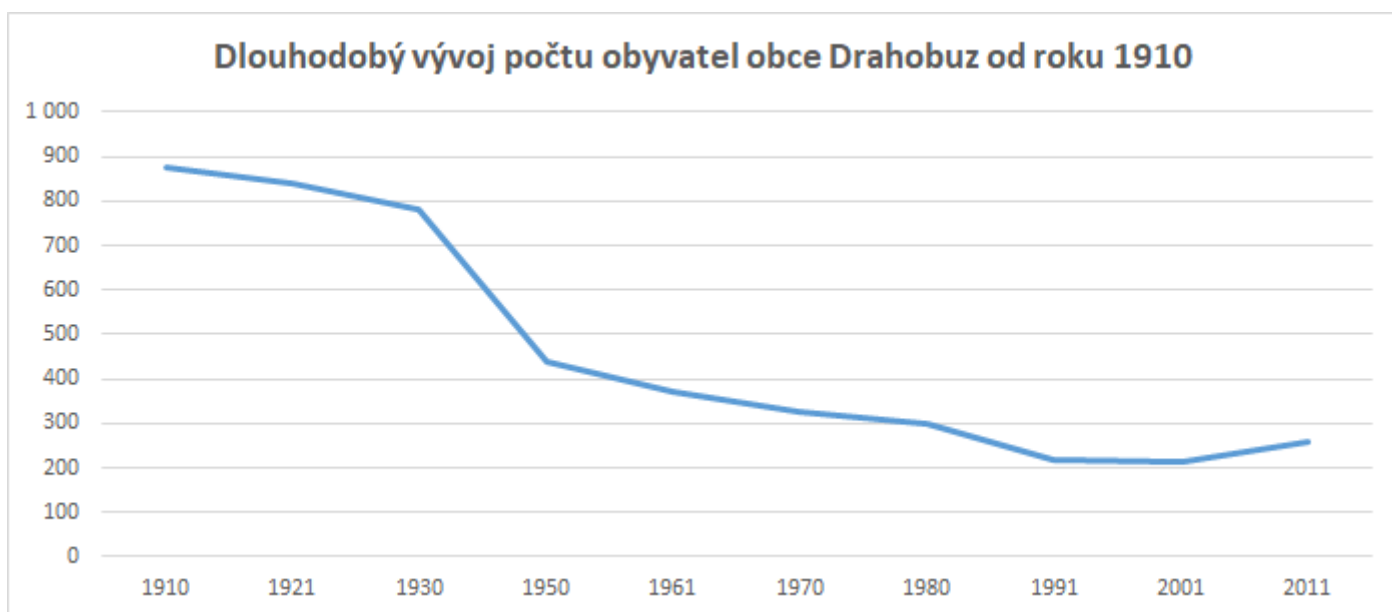
Historie obce

O obci Drahobuz je první zmínka v roce 1374, sídlily zde nejméně od druhé poloviny 14. století vladycké rodiny „z Drahobuze“. Zdejší tvrz je poprvé uváděna také roku 1374 - vlastnil ji Petr Srša z Drahobuz. Na konci 16. či počátku 17. století byla stará tvrz přestavěna na renesanční čtyřboký zámek. Ten stál bez větších změn až do svého zboření v roce 1878. V roce 1629 se dostala Drahobuz do majetku držitele Liběchova Jindřicha Belvice z Nostvic, který ale brzy zemřel a ves koupili Malovcové, pak Martinicové a Kništití. Josef Jan Kniský prodal roku 1749 Drahobuz Františku Josefu Pachtovi z Rájova. Od té doby až do roku 1877 sdílel drahobuzský statek stejné osudy s Liběchovem. Existenci panského sídla připomínají pouze místní jméno „Zámecký vrch“ a dům čp. 2, kde bývala zámecká vrátnice. Při sčítání lidu v roce 1930 zde stálo 79 domů a žilo zde 380 obyvatel, z toho 365 německé, 14 české a 1 jiné národnosti. V roce 2001 to bylo 57 domů a 173 obyvatel.

2. Obyvatelstvo

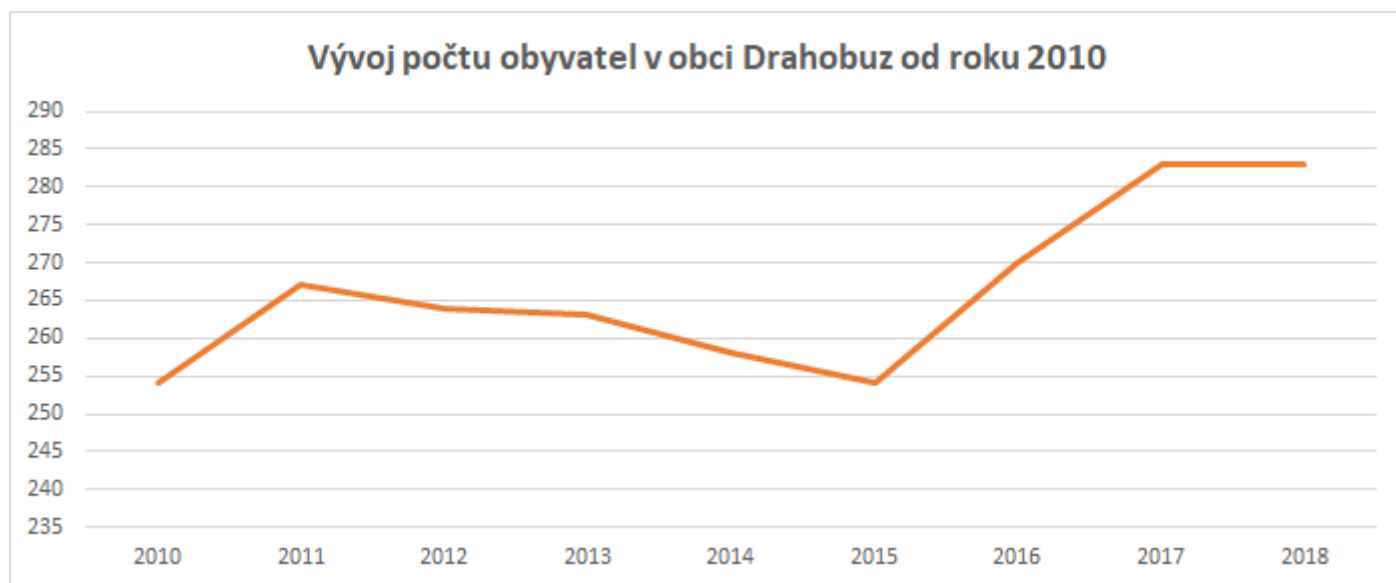
Počet obyvatel

Počet obyvatel v obci Drahobuz se z historického pohledu nevyvíjel příliš pozitivním směrem. Obyvatelstvo se z obce spíše stěhovalo do větších měst, kde mělo lepší zajištění služeb a pracovní příležitosti. Od počátku nového tisíciletí se však počet obyvatel opět pozvolna navyšuje.



Zdroj: ČSÚ - data ze Sčítání lidu, domů a bytů

Vývoj počtu obyvatel od roku 1. 1. 2010 do 1. 1. 2018 ukazuje strmý přírůstek obyvatel v roce 2015, kdy v tomto roce v obci přibylo 16 obyvatel. Obyvatelstvo přibývalo i v roce 2016, kdy přírůstek činil 13 obyvatel. Od ledna roku 2017 se počet obyvatel nezměnil a zůstává stejný na počtu 283 obyvatel.



Zdroj: ČSÚ - Počet obyvatel k 1. 1.

Věková struktura obyvatel obce Drahozub k 31. 12. 2017

Stejně jako ve většině obcí, největší podíl na celkovém počtu obyvatel zaujímají občané ve věku 15-64 let. Toto je obyvatelstvo v produktivním věku. Nejmenší podíl pak zastupují senioři nad 65 let, kterých je v obci 17%.



Zdroj: ČSÚ

Průměrný věk obyvatel v obci Drahozub je podle dat z Českého statistického úřadu k datu 1. 1. 2018 následující:

	Průměrný věk
Muži	37,9
Ženy	42,3
Celkem	40,2

Obecně lze říci, že průměrný věk v obci Drahozub je nižší než průměrný věk v České republice. Průměrný věk mužů v České republice je 40,8 a průměrný věk žen v České republice je 43,6 let.

Sociální situace

Spolková, osvětová a informační činnost

V obci Drahozub je evidovaný Spolek Drahozubáček, který byl založen 5. 5. 2011. Členky Spolku jsou maminky dětí z obce Drahozub, které se aktivně se podílejí na chodu Spolku a na přípravách veškerých akcí (např.: Den dětí, Ukončení prázdnin, Mikulášské slavnosti apod.). Spolek Drahozubáček má v budově obecního úřadu vybudovanou klubovnu, kde vznikají veškeré nápady na budoucí akce. Probíhá tam nejen plánování akcí, ale i tvoření a vyrábění s místními dětmi.

3. Hospodářství

V obci je několik drobných podnikatelů. Vzhledem k umístění a velikosti obce nelze předpokládat výrazný rozvoj podnikatelských aktivit většího rozsahu.

Obec je zasazena do převážně zemědělské krajiny a na jejím území se nenachází žádná průmyslová výroba. Část obyvatel každodenně dojíždí za prací do okolních obcí a měst.

4. Infrastruktura

Zásobování pitnou vodou

Domy mají vlastní zdroje podzemní vody a vlastní septiky. V obci je v posledních letech výrazný nedostatek podzemní vody v lokálních zdrojích a proto je jednou z priorit obce zajištění zásobování obyvatel pitnou vodou v dostatečném množství.

Kanalizace a ČOV

Obec nemá splaškovou kanalizaci, ani centrální ČOV. Vzhledem k potřebě a podnětů od obyvatel obce Drahozub je to prioritou obce, která musí být v budoucnu aktivně řešena.

Plynofikace

Obec je plně plynofikována.

Elektřina

Obec disponuje rozvody nízkého napětí, které jsou ve stožárech, konzolách a sloupech. Část rozvodu je kabely uloženými v zemi.

Telekomunikace

Obec je velice špatně pokryta signálem třech nejvýznamnějších telefonních operátorů. Všechny domy mají možnost bezdrátového připojení k internetu.

Veřejné osvětlení

Rozvody veřejného osvětlení, je řešeno ocelovými stožáry, ale i svítidla osázenými na stožárech NN vedení.

Nakládání s odpady

Obec je členem Sdružení obcí s nakládání s odpady (SONO). Na území obce se nacházejí nádoby na třídění odpadu. Jsou zde nádoby na sklo, plast, a papír. Každá domácnost má možnost zapůjčení kompostérů, které obec získala v rámci dotace od Státního fondu životního prostředí ČR. Každá domácnost disponuje nádobou na směsný komunální odpad, který je vyvážen společností FCC Bec s.r.o. Tříděný odpad je svážen společností FCC Bec s.r.o. k dalšímu využití.

V sezónních svozech je vyvážen také velkoobjemový a nebezpečný odpad.

Dopravní infrastruktura

Obcí Drahozub prochází hlavní komunikace II/273. Jedná se o silnici II. třídy, která vede z Vrutic do Tuhaně. Je dlouhá 15,4 km. Prochází dvěma kraji a dvěma okresy.

Místní komunikace

Místní komunikace v obci Drahozub jsou v dobrém stavu. Zkvalitnění komunikací je potřeba v obci Břehoryje, kde jsou místní a účelové komunikace nevhodné a žádají si jejich opravu či nové vybudování.

Dopravní obslužnost

V obci Drahozub se nachází pouze autobusová zastávka, kvalita a počet spojení je ale dostačující.

Do obce v pravidelných intervalech jezdí dvě autobusové linky:

Linka 552626 - Litoměřice-Polepy,Hrušovany-Štětí,Radouň

Linka 552635 - Ústěk-Hoštko-Štětí-Roudnice n. L.

5. Vybavenost obce

Zdravotnictví

Obec Drahozub ve svém katastrálním území nedisponuje lékařskými službami.

Nejbližší lékařské služby a zdravotnická zařízení lze najít:

- praktický lékař (obec Polepy - cca 7km, obec Křešice - cca 11km)
- dětský lékař (obec Polepy - cca 7 km)
- Nemocnice Litoměřice, a. s. (cca 18 km)

Sociální péče

Obec nezajišťuje služby spojené se sociální péčí, ani nemá uzavřeny smluvní vztahy s poskytovateli těchto služeb.

Kultura a péče o památky

Podmínky pro kulturní aktivity

V současné době jsou kulturní akce pořádány v kulturním domě, který skýtá uzavřený prostor pro akce, které nemohou být pořádány venku. Do budoucna je však potřeba rekonstrukce hlavního sálu (renovace parket, výmalba) i přilehlých místností (kuchyňka, bar, toalety i pódium).

V letních měsících a při teplém počasí jsou kulturní akce pořádány na bývalém fotbalovém hřišti, jehož okolí bude také procházet rekonstrukcí, aby plnilo funkci zázemí pro pořadatele i návštěvníky.

V obci Dražobuz stojí staré dětské hřiště, které je však již zničené. Obec Dražobuz plánuje výstavbu nového dětského hřiště, které bude součástí budoucího sportovního areálu.

Ani v obci Břehoryje a Strážišť-Lada není dostatečné vyžití pro děti mladistvé.

Pamětihodnosti

V obci Dražobuz se nachází několik venkovských sídel a usedlostí, které jsou evidovány jako kulturní památky. Jedná se o dům č. p. 49 v obci Dražobuz, dům č. p. 49 v obci Břehoryje, a usedlost č. p. 41 v obci Břehoryje.



V obci Strážišť se nachází hřbitov, který je spravován obcí Dražobuz. Hřbitov bude v dalších letech potřebovat opravu hřbitovní zdi, která je v této době nestabilní a narušená.

Dále v obci Drahodobuz najdeme:

- kapličku (v obci Strážiště-Lada)
- Pomník obětem 2. světové války
- Pomník v obci Strážiště-Lada
- Boží muka
- Křížky v obci Strážiště a Břehoryje

Sport a tělovýchova

Podmínky pro sport a tělovýchovu jsou v obci Drahodobuz neuspokojivé. Je zde bývalé fotbalové hřiště ve špatném stavu, kde je vybudována in-line dráha pro kolečkové brusle či kolo, která je tak jediným prvkem v obci, kde mohou děti či dospělí scházet a sportovat. Obec má v plánu vybudování sportovního areálu, který by naskytl možnost dalšího sportovního vyžití jak dospělým, tak dětem. Záměrem obce je vybudovat sportovní areál a dětské a workoutové hřiště. Po vybudování pak bude mít obec odpočinkovou i klidovou zónu, která zkvalitní život obyvatelům obce Drahodobuz i okolních obcí.

6. Životní prostředí

Půdní fond, členění, kvalita

Největší část půdy v obci zabírá orná půda a lesní pozemky. Obec není příliš zastavěna a je zachován venkovský ráz obce. Problémem je ale nedostatek stavebních parcel, který znemožňuje obci se zvětšovat a rozvíjet se.

Kvalita ovzduší a kvalita vody

Kvalita ovzduší v obci nebyla v minulosti příliš dobrá, a to především z důvodu topení tuhými palivy. Po výměně kotlů je však ovzduší v mnohem lepším stavu.

Kvalita vody v Úštěckém a Studeném potoce je dobrá, vody je však málo.

Brownfieldy, lokality s ekologickými zátěžemi

V obci Drahodobuz evidujeme několik brownfieldů (nemovitostí, které jsou nedostatečně využívané a zanedbané). Jedná se zejména o:

- Nemovitost v obci Drahodobuz č. p. 56
- Nemovitost v obci Drahodobuz č. p. 48
- Nemovitost v obci Břehoryje č. p. 28

Problémy ochrany přírody v obci

Čistírna odpadních vod (ČOV) je už svojí podstatou zřízením, jehož činností má dojít ke zkvalitnění životního prostředí, konkrétně zlepšení kvality povrchové vody. Hlavním úkolem čistírny je snížení znečištění odpadních vod vypouštěných do vod povrchových, tedy do potoků a řek.

Proto obec vidí jako největším problémem ochrany přírody právě neexistenci kanalizace a ČOV, a tímto problémem se bude obec aktivně zabývat v dalších letech.

7. Správa obce

Obecní úřad a kompetence obce

Obecní úřad se nachází přímo ve středu obce Drahodobuz v budově č. p. 35.

Jelikož spadá obec Drahodobuz do ORP Litoměřice a nachází se zde i pověřený obecní úřad, obyvatelé mají město Litoměřice spádové pro vyřizování záležitostí spojených s katastrálním úřadem a úřadem finančním.

Vnější vztahy a vazby

Obec Drahodobuz je členem několik spolků a sdružení:

MAS České Středohoří, z. s.

- místní akční skupina je nezávislým společenstvím občanů, neziskových organizací, soukromé podnikatelské sféry a veřejné správy (obcí, svazků obcí), které spolupracuje na rozvoji venkova, zemědělství a získávání finanční podpory z EU a z národních programů, pro svůj region, metodou LEADER, která je založena na principu zdola-nahoru. Veškeré náměty a projekty by měly vycházet z myšlenek a podnětů místních venkovských subjektů a občanů, tedy zdola, nikoliv direktivně řízeny krajskou, státní nebo evropskou politickou mocí shora. Základním cílem MAS je zlepšování kvality života a životního prostředí ve venkovských oblastech.

SONO, a. s.

- Sdružení obcí pro nakládání s odpady organizuje svou činnost určenou obcím v této oblasti. Těžiště práce se nachází hlavně v poradenství, v podpoře výstavby skládkových dvorů, v podpoře organizace sběru a svozu nebezpečných složek odpadu, v součinnosti při řešení úkolů vyplývajících z Plánu odpadového hospodářství jednotlivých obcí a Ústeckého kraje. Nezanedbatelná pomoc je poskytována obcím při každoročním zpracování Hlášení o odpadech.

SMS ČR

- je nevládní apolitickou organizací s celostátní působností, která sdružuje a hájí zájmy obcí a měst v ČR. Ze širokého spektra aktivit ve prospěch samospráv lze zmínit především prosazování spravedlivého dělení daňových výnosů mezi obce a města v ČR (rozpočtové určení daní).

Severočeské vodovody a kanalizace, a. s.

- obec Drahodobuz je akcionářem společnosti SČVK, je provozní společností, jejímž posláním je provozování vodárenské infrastruktury v severních Čechách.

Svazek obcí Úštěcko

A.2 Východiska pro návrhovou část

SWOT analýza

Silné stránky

- **Strategická poloha obce**
Okresní město Litoměřice, kde se nachází úřady, nemocniční zařízení, obchody a služby je vzdálené jen 16 km. Hlavní město Praha je z obce Dražobuz dojížděné do hodiny cesty autem.
- **Klidná a bezpečná lokalita**
Území obce se nachází v klidové oblasti obklopené lesními a zemědělskými pozemky.
- **Vysoký počet obyvatel v produktivním věku**
- **Spolek Dražobušáků**
Spolková činnost a kulturní a společenské dění v obci.
- **Čisté životní prostředí a krajina nezasážená průmyslovými vlivy**
- **Nezadluženost obce**

Slabé stránky

- **Nedostatek stavebních pozemků**
Není dostatek stavebních pozemků a tak je možné, že mladší část obyvatelstva bude nucena odcházet za bydlením.
- **Riziko odlivu mladé populace**
- **Špatný stav místních komunikací**
Komunikace v obci Dražobuz a Břehoryje budou potřebovat opravu z důvodu nevyhovujících podmínek.
- **Nedostatečná kapacita ČOV**
Rozšíření a vybudování kanalizace a ČOV je největší prioritou obce Dražobuz.
- **Sportovní a kulturní vyžití**
Obec nepodporuje děti ani dospělé v pohybu a sportu, protože nemá vybudované dostatečné sportovní zázemí.

Příležitosti

- **Mírně rostoucí počet obyvatel**
- **Rozvoj kulturně-spoolečenských aktivit pro rodiny s dětmi a mládež**

Hrozby

- **Odliv mladé části obyvatelstva**
- **Zanedbání technické infrastruktury**
- **Nedostatek služeb v obci**

B. NÁVRHOVÁ ČÁST

B.1 Strategická vize

Společensky soudržná obec s kvalitní občanskou vybaveností pro rozvinutou funkci bydlení. Pro naplnění této vize je nutno sledovat společenské trendy a vytvářet podmínky pro splnění nároků obyvatel.

Předpokladem pro splnění těchto oprávněných nároků je:

- zlepšit technickou infrastrukturu obce Drahozub
- zajistit základní veřejnou občanskou vybavenost
- vytvářet podmínky pro dostupnost sportovních, kulturních, volnočasových aktivit pro všechny věkové kategorie v obci
- podporovat aktivní činnost spolků
- zlepši dopravní dostupnost

B.2 Cíle, opatření a aktivity



Vysoká důležitost




Střední důležitost



Nízká důležitost

Cíl: „Oprava místních komunikací“

Opatření: „Oprava místních komunikací v obci Drahozub“	Od - do	Odpovědnost	Náklady (tis. Kč)	Zdroj financování
— „Oprava místních komunikací“	2019 - 2020			Vlastní + externí

Opatření: „Oprava místních komunikací v obci Břehoryje“	Od - do	Odpovědnost	Náklady (tis. Kč)	Zdroj financování
 „Oprava místních komunikací“	2019 - 2022			Vlastní + externí

Opatření: „Oprava místních komunikací v obci Strážiště - Lada”	Od - do	Odpovědnost	Náklady (tis. Kč)	Zdroj financování
✔ „Oprava místních komunikací”	2019 - 2025			Vlastní + externí

Cíl: „Odkanalizování a čistička odpadních vod dostupná pro obec Drahozub“

Opatření: „Odkanalizování a čistička odpadních vod dostupná pro obec Drahozub“	Od - do	Odpovědnost	Náklady (tis. Kč)	Zdroj financování
📍 „Odkanalizování a vybudování ČOV v obci Drahozub“	2020 - 2025			Vlastní + externí

Cíl: „Ochrana a zkvalitnění životního prostředí“

Opatření: „Vybudování obecní kompostárny“ - odkup pozemku pro vybudování kompostárny - samotné vybudování kompostárny	Od - do	Odpovědnost	Náklady (tis. Kč)	Zdroj financování
✔ „Vybudování obecní kompostárny“	2021 - 2025			Vlastní

Opatření: „Svoz bioodpadu“

- možnost svozu biologicky rozložitelného odpadu z místních částí obce (Břehoryje, Strážiště - Lada) do obce Drahozub.

Od - do**Odpovědnost****Náklady
(tis. Kč)****Zdroj
financování**

— „Svoz bioodpadu“

2022 - 2025

Vlastní

Opatření: „Oprava studánek”

- oprava studánek s odpočívadly v obci Břehoryje a Strážiště - Lada

Od - do

Odpovědnost

Náklady
(tis. Kč)Zdroj
financování

✔ „Oprava studánek”

2022 - 2025

Vlastní

Opatření: „Rekultivace a bezpečné uzavření skládky v obci Břehoryje“

Od - do

Odpovědnost

Náklady
(tis. Kč)Zdroj
financování

— „Rekultivace a bezpečné uzavření skládky v obci Břehoryje“

2021 - 2025

Vlastní

Cíl: „Zkvalitnění sociálního bydlení“

Opatření: „Navýšení kapacity sociálního bydlení“ - vybudování dalších bytových jednotek v nemovitosti č. p. 90 v obci Drahozub	Od - do	Odpovědnost	Náklady (tis. Kč)	Zdroj financování
— „Navýšení kapacity sociálního bydlení“	2021 - 2025			Vlastní + externí

Opatření: „Zkvalitnění sociálního bydlení v č. p. 90“

- oprava oken a dveří

Od - do

Odpovědnost

Náklady
(tis. Kč)Zdroj
financování

— „Zkvalitnění sociálního bydlení v č.p. 90“

2021 - 2025

Vlastní +
externí


Opatření: „Úpravy v nájemních bytech ve vlastnictví obce“

- výměna plynových kotlů

Od - do

Odpovědnost

Náklady
(tis. Kč)Zdroj
financování

 „Úpravy v nájemních bytech ve vlastnictví obce Drahozub“	2019 - 2025		Vlastní
--	-------------	--	---------

Cíl: „Podpora sportovního a kulturního vyžití v obcích”

Opatření: „Opravy v kulturním domě” - nové vytápění v kulturním domě - rekonstrukce parket v hlavním sále	Od - do	Odpovědnost	Náklady (tis. Kč)	Zdroj financování
— „Opravy v kulturním domě”	2019 - 2025			Vlastní + externí

Opatření: „Vybudování víceúčelového hřiště v obci Drahozub“

- vybudování víceúčelového hřiště s prvky na basketball, fotbal, nohejbal

Od - do

Odpovědnost

Náklady
(tis. Kč)Zdroj
financování

„Vybudování víceúčelového hřiště v obci Drahozub“


2019 - 2022

Vlastní +
externí

Opatření: „Vybudování dětského a workoutového hřiště v obci Drahozub“

- v rámci sportovního areálu je v plánu vybudovat i dětské a workoutové hřiště

Od - do**Odpovědnost****Náklady
(tis. Kč)****Zdroj
financování**

 „Vybudování dětského a workoutového hřiště v obci Drahozub“	2019 - 2022		Vlastní + externí
---	-------------	--	----------------------

Opatření: „Rozšíření dětského hřiště v obci Břehoryje“

- rozšíření o další herní prvky a o workoutové prvky

Od - do

Odpovědnost

Náklady
(tis. Kč)Zdroj
financování

„Rozšíření dětského hřiště v obci Břehoryje“

2019 - 2025

Vlastní +
externí

Opatření: „Vybudování cyklostezky“

- vybudování cyklostezky vedoucí Chotiněves - Břehoryje - Lada

Od - do

Odpovědnost

Náklady
(tis. Kč)Zdroj
financování

✓ „Vybudování cyklostezky“	2019 - 2025			Vlastní + externí
----------------------------	-------------	--	--	----------------------

Cíl: „Rozvoj podnikání a vytváření nových pracovních míst”

Opatření: „Vytvoření ploch prodeje potravin” - vybudování dostatečného a vyhovujícího prostoru, který bude pronajímán jako prostory k prodeji potravin	Od - do	Odpovědnost	Náklady (tis. Kč)	Zdroj financování
⬆ „Vytvoření ploch prodeje potravin”	2020 - 2025			Vlastní + externí

Opatření: „Vytvoření ploch hostinec“

- vybudování dostatečného a vyhovujícího prostoru, který bude pronajímán jako prostory k hostinci

Od - do**Odpovědnost****Náklady
(tis. Kč)****Zdroj
financování**

— „Vytvoření ploch hostince“

2019 - 2025

Vlastní

Cíl: „Oprava památek”

Opatření: „Hřbitov v obci Strážíště” - oprava hřbitovní zdi	Od - do	Odpovědnost	Náklady (tis. Kč)	Zdroj financování
— „Hřbitov v obci Strážíště”	2022 - 2025			Vlastní + externí

Opatření: „Kaplička Lada”

- oprava zpřístupnění veřejnosti kapličky v obci Strážáště - Lada

Od - do

Odpovědnost

Náklady
(tis. Kč)Zdroj
financování

✓ „Kaplička Lada”

-

Vlastní +
externí

Opatření: „Oprava drobných kulturních památek“

- oprava Božích muk, pomník v obci Drahozub

Od - do

Odpovědnost



Náklady
(tis. Kč)Zdroj
financování

— „Oprava drobných kulturních památek“

2019 - 2025

Vlastní +
externí

Cíl: „Zkvalitnění života v obci Dražobuz“

Opatření: „Zkvalitnění kulturního života v obci Dražobuz“	Od - do	Odpovědnost	Náklady (tis. Kč)	Zdroj financování
 „Zkvalitnění kulturního života v obci Dražobuz“	2019 - 2025			Vlastní + externí
Opatření: „Rozvoj a revitalizace veřejného osvětlení“	Od - do	Odpovědnost	Náklady (tis. Kč)	Zdroj financování
 „Rekonstrukce veřejného osvětlení“	2022 - 2025			Vlastní + externí

B.3 Podpora realizace programu

Za zajištění realizace programu rozvoje je zodpovědný starosta, místostarosta a zastupitelstvo.

Zastupitelstvo, starosta, místostarosta obce koordinují všechny činnosti a aktivity, které povedou k naplnění Programu rozvoje obce. Úspěšnost realizace PRO a naplnění jednotlivých cílů závisí také na efektivní spolupráci všech aktérů, kterými je samotná obec, spolky, občané a subjekty v obci.