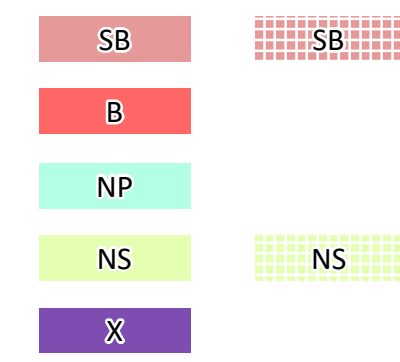
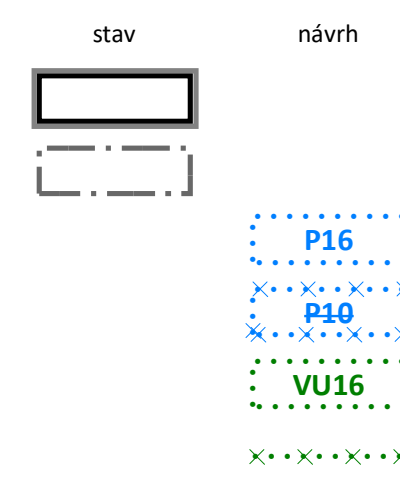


# ZMĚNA Č. 1 ÚZEMNÍHO PLÁNU DRAHOBUZ

## Hlavní výkres

### LEGENDA:



**Základní členění území**  
 hranice řešeného území  
 hranice katastrálního území  
 hranice ploch přestavby  
 hranice ploch přestavby - část ke zrušení  
 hranice ploch navržených opatření (změn v území nestavební povahy)  
 hranice ploch navržených opatření (změn v území nestavební povahy) - část ke zrušení

#### Urbanistická koncepce (plochy s rozdílným způsobem využití)

plochy smíšené obytné (SB)  
 plochy bydlení (B)  
 plochy přírodní (NP)  
 plochy smíšené nezastavěného území (NS)  
 plochy specifické - obrana státu (X)

#### Koridory

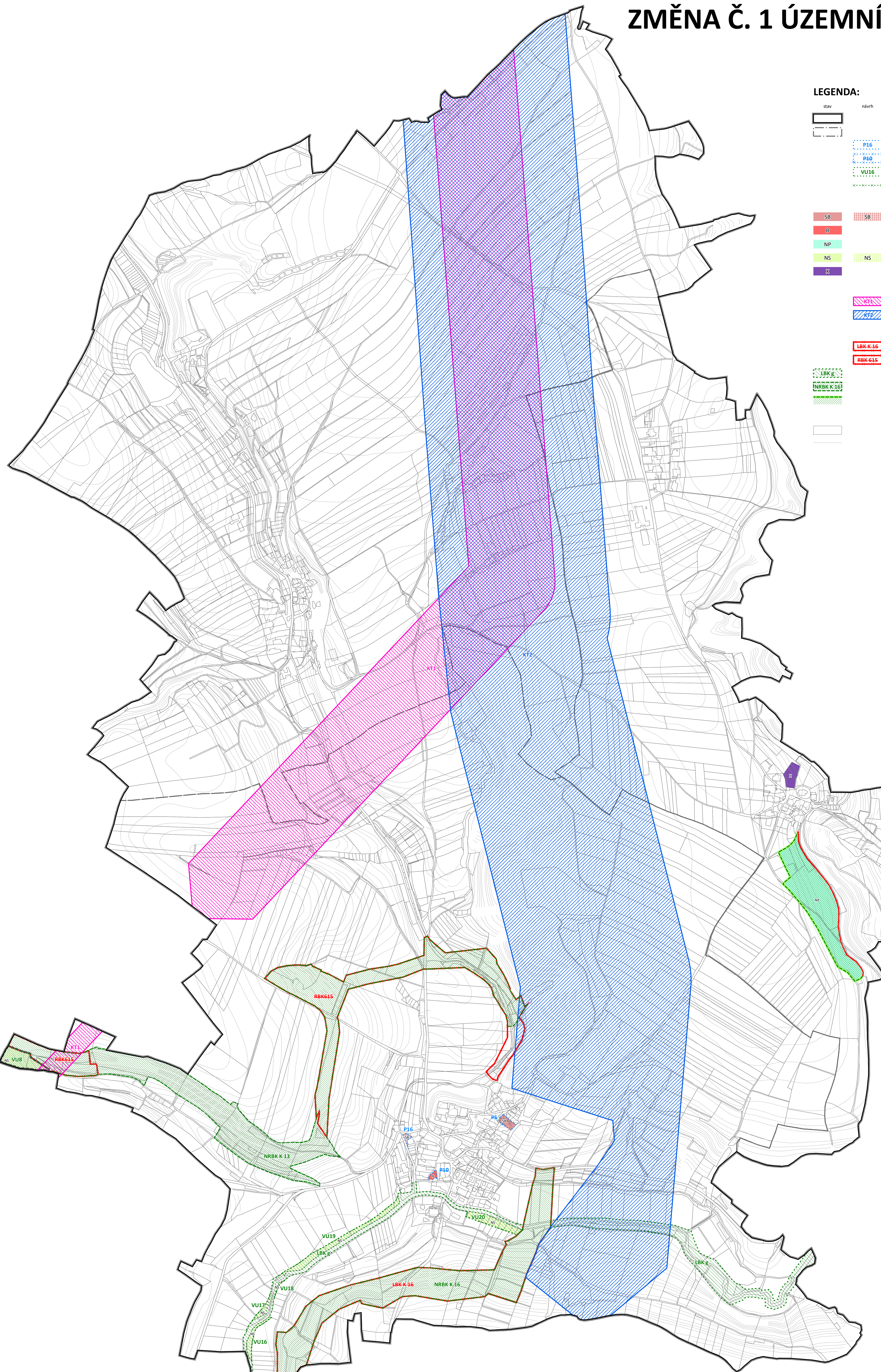
koridor pro dvojitě vedení VVN 400 kV TR Výškov - hranice ÚK - TR Babylon (E10b, A1)  
 koridor pro výstavbu vedení VVN 110 kV TR Štětí - Hoška - Úštěk - TR Babylon (E1)

#### Územní systém ekologické stability (ÚSES)

lokální biokoridor - část ke zrušení  
 regionální biokoridor - část ke zrušení  
 lokální biokoridor  
 nadregionální biokoridor  
 nadregionální biocentrum

#### Informační jevy

hranice parcel  
 výškopis



Pořizovatel:	Městský úřad Litoměřice, Odbor územního rozvoje	Otisk úředního razítka, podpis oprávněné úřední osoby pořizovatele:
Oprávněná úřední osoba pořizovatele:	Ing. Miroslav Kopecký, referent úřadu územního plánování	
Správní orgán, který změnu č. 1 ÚP Drahozub vydal:	Zastupitelstvo obce Drahozub	
Datum nabytí účinnosti změny č. 1 ÚP Drahozub:		

ZMĚNA Č. 1 ÚZEMNÍHO PLÁNU DRAHOBUZ			
POŘIZOVATEL	Městský úřad Litoměřice		
PROJEKTANT	Ing. Eduard Žaluda		
ZHOTOVITEL	ŽALUDA, projektová kancelář		
AUTORSKÝ KOLEKTIV	Ing. Eduard Žaluda, Ing. arch. Alena Svandeliková, RNDr. Ing. Miroslav Vrtiška, Mgr. Michal Bobr, Ing. Michal Toman		
<b>HLAVNÍ VÝKRES</b>	VÝKRES Č.	2	DATEM X/2022 MĚŘÍTKO 1 : 5 000